

9. mars 2021



# Uppbygging innviða og náttúruvernd



Stjórnarráð Íslands  
Atvinnuvega- og nýsköpunarráðuneytið

Stjórnarráð Íslands  
Umhverfis- og auðlindaráðuneytið





# Áfram veginn

- Áframhaldandi uppbygging
- Langtímasýn um innviði á áfangastöðum
- Nýir staðir og seglar um allt land
- Árið 2020 mesta framkvæmdaár til þessa





Landsáætlun

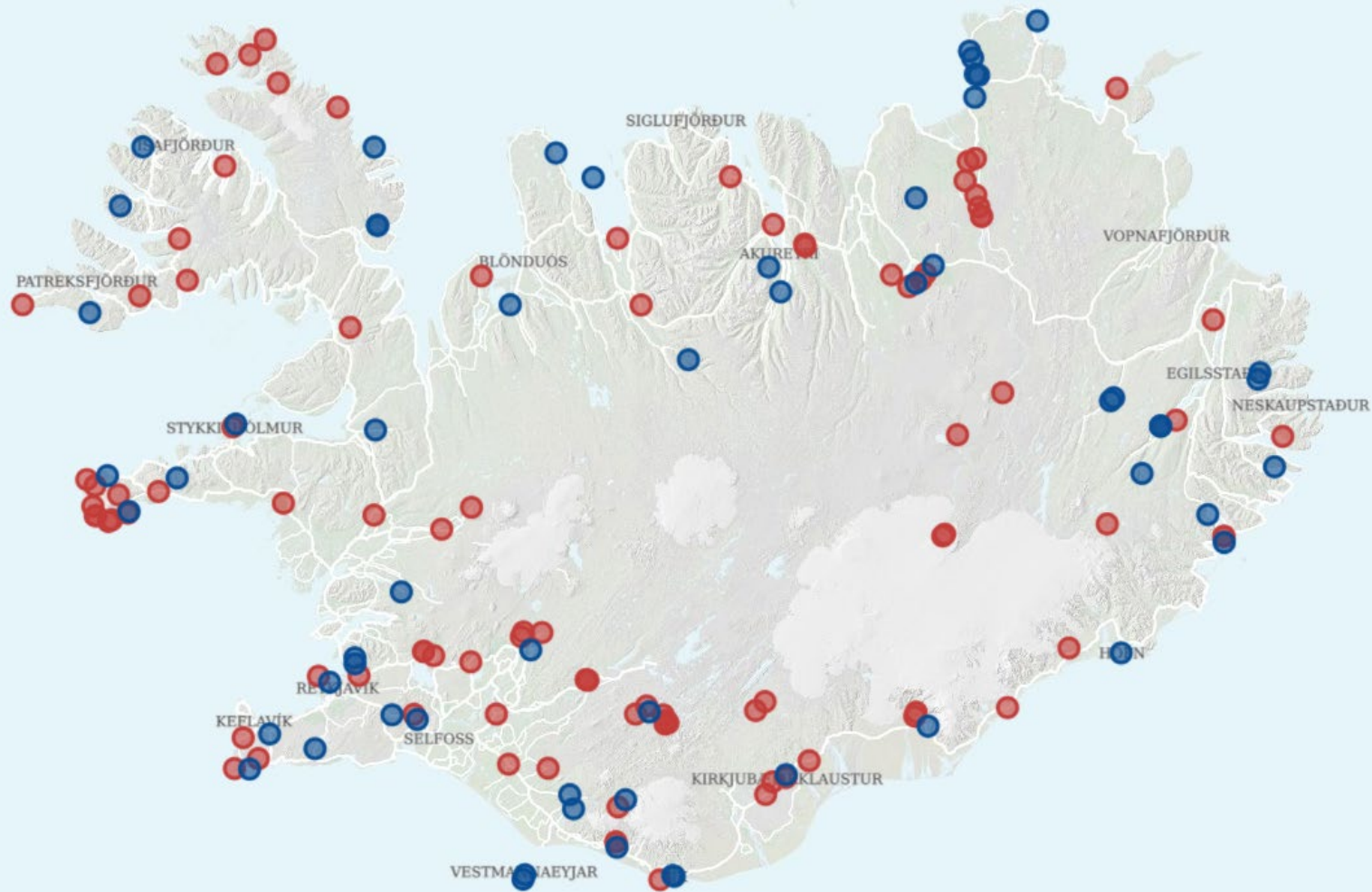
um uppbyggingu innviða 2021-2023

**Ríflega 2,6** ma.kr.

Framkvæmdasjóður

ferðamannastaða 2021-2023

**Tæpir 2,0** ma.kr



# Uppbygging um allt land

- Framkvæmdasjóður ferðamannastaða 2021
- Landsáætlun 2021-2023

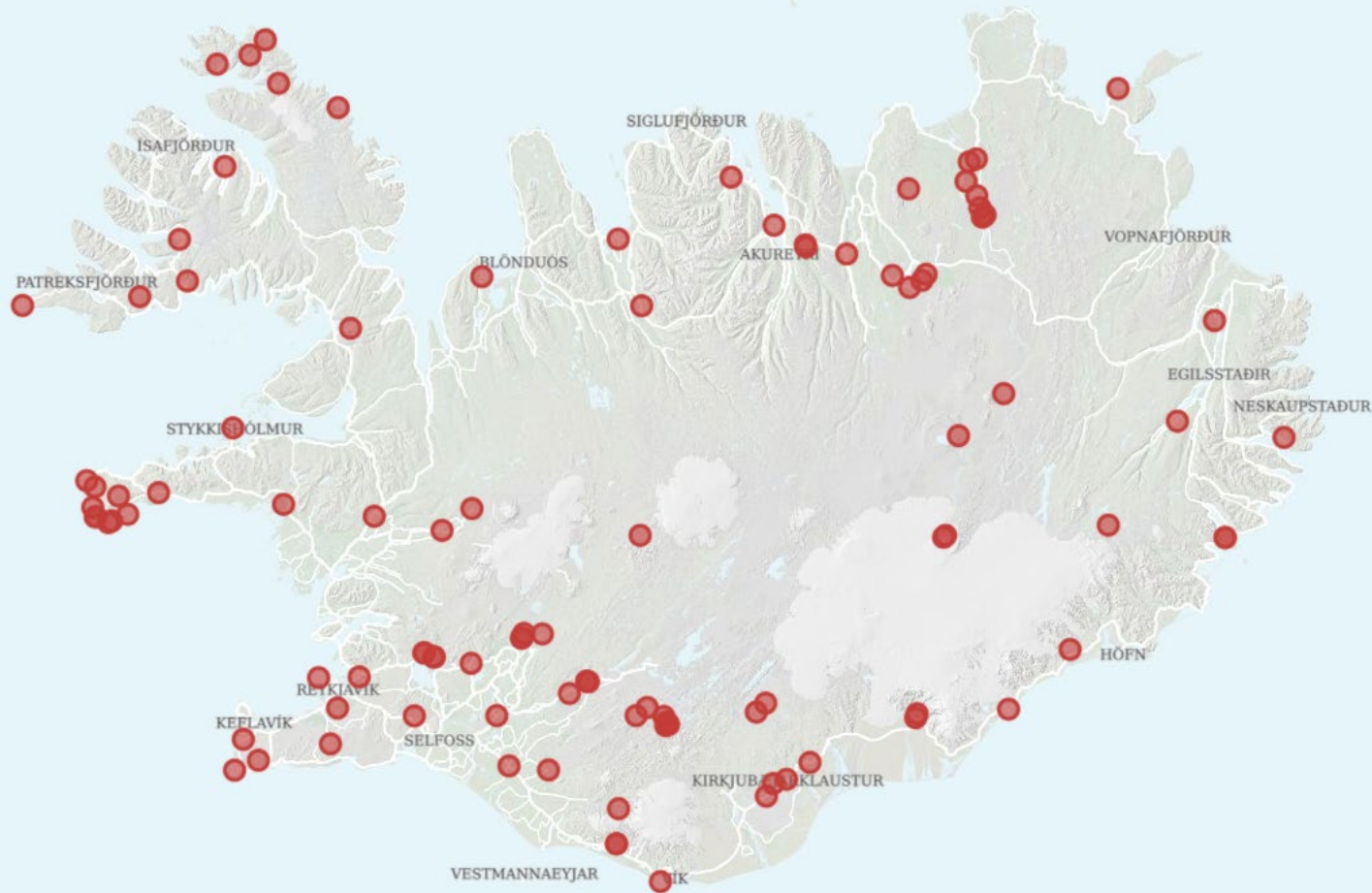




# Landsáætlun um uppbyggingu innviða til verndar náttúru og menningarsögulegum minjum







# Uppbygging innviða

Úthlutun 2021 – 2023

- 180 verkefni á ríflega 100 stöðum
- Grundvallarbreytingar á mörgum áfangastöðum
- Komin með góða yfirsýn

**2.628 milljónir**





# Framkvæmdir við **Rauðufossa**






# Laugahringur endurgerður





# Ægissíðuhellarar uppbygging







Svalpúfa - útsýnispallur





Jökulsárlón - bílastæði



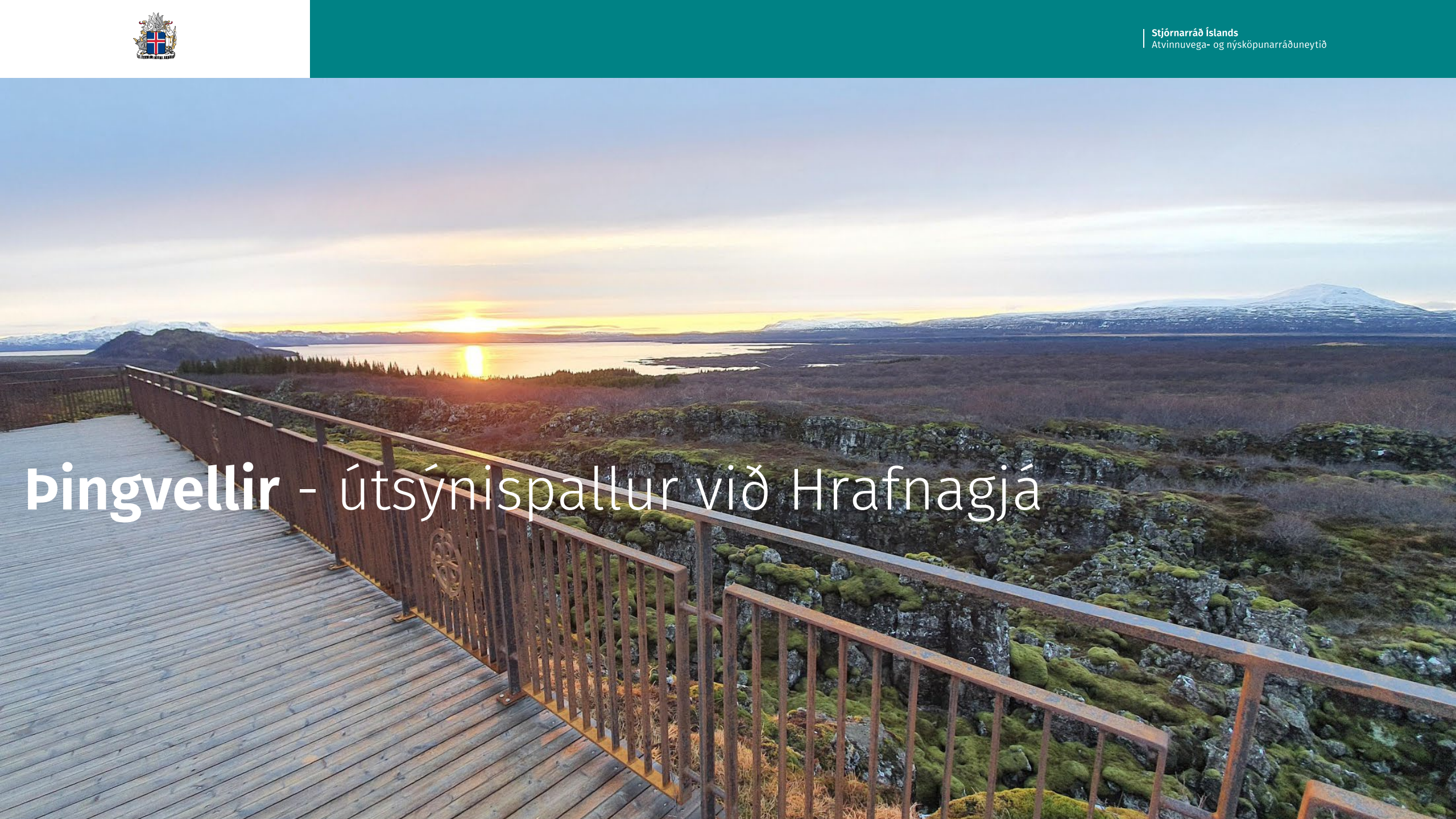


**Dettifoss – þurrsalerni**





# Þingvellir - útsýnispallur við Hrafnagjá







# Þingvellir - nýjar leiðir







# Þingvellir - nýtt deiliskipulag







# Nýir staðir á Landsáætlun

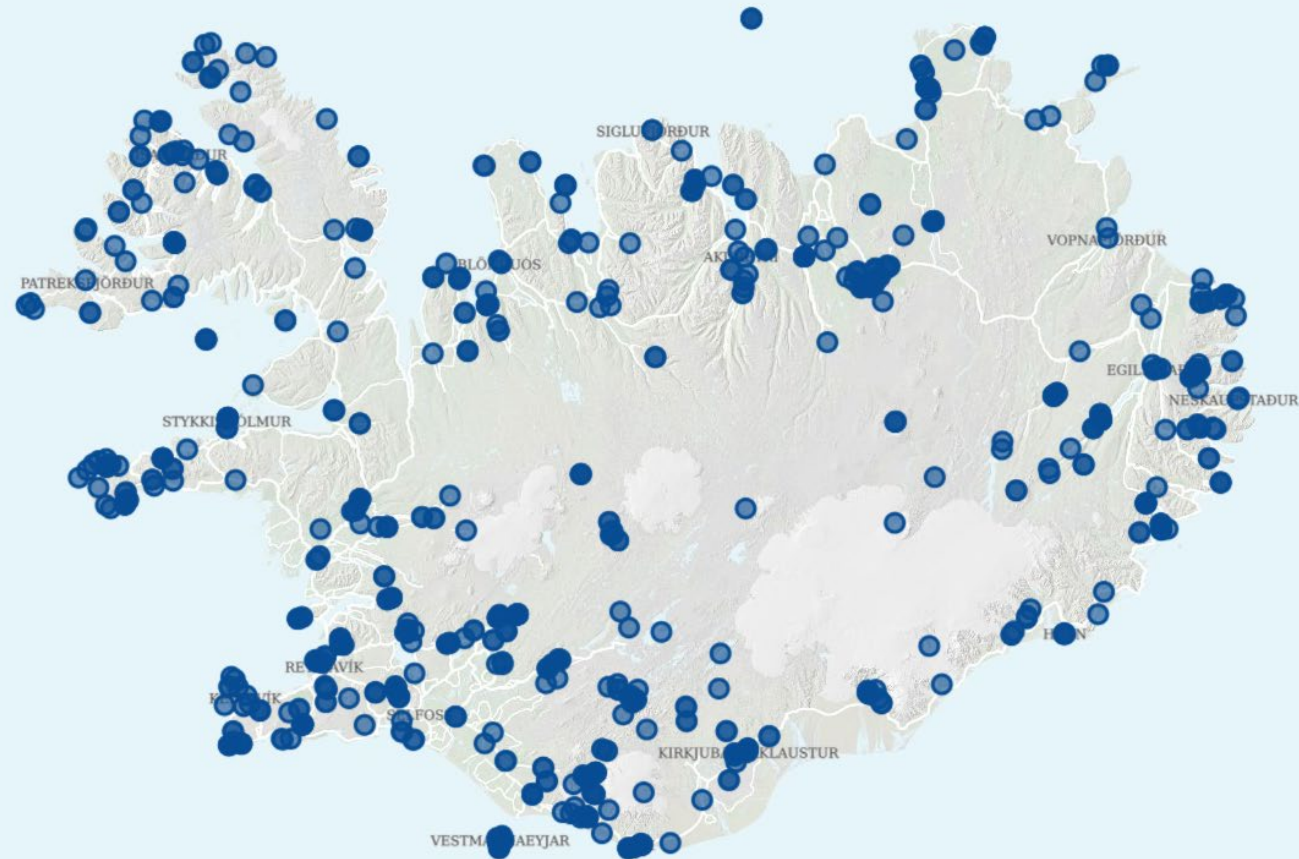
- Suðurnámur
- Hjallanes
- **Helgustaðanáma**
- Snæfellsöræfi
- Kverkjökull
- **Ólafsdalur í Gilsfirði**
- Búðanes og Hjallatangi
- Jökulsháls
- Hverfjall
- **Dettifoss (austan)**
- Gróttta og Fossvogsbakkar
- **Hesteyri**
- Veiðileysufjörður
- Hrafnfjarðarbotn
- **Drangar**





Framkvæmdasjóður  
ferðamannaáða






Úthlutanir  
**2012-2021**

**761** verkefni





Velheppnuð  
verkefni





# Goðafoss

Öryggi og náttúruvernd









**Hveradalir**  
**Velheppnuð** verkefni

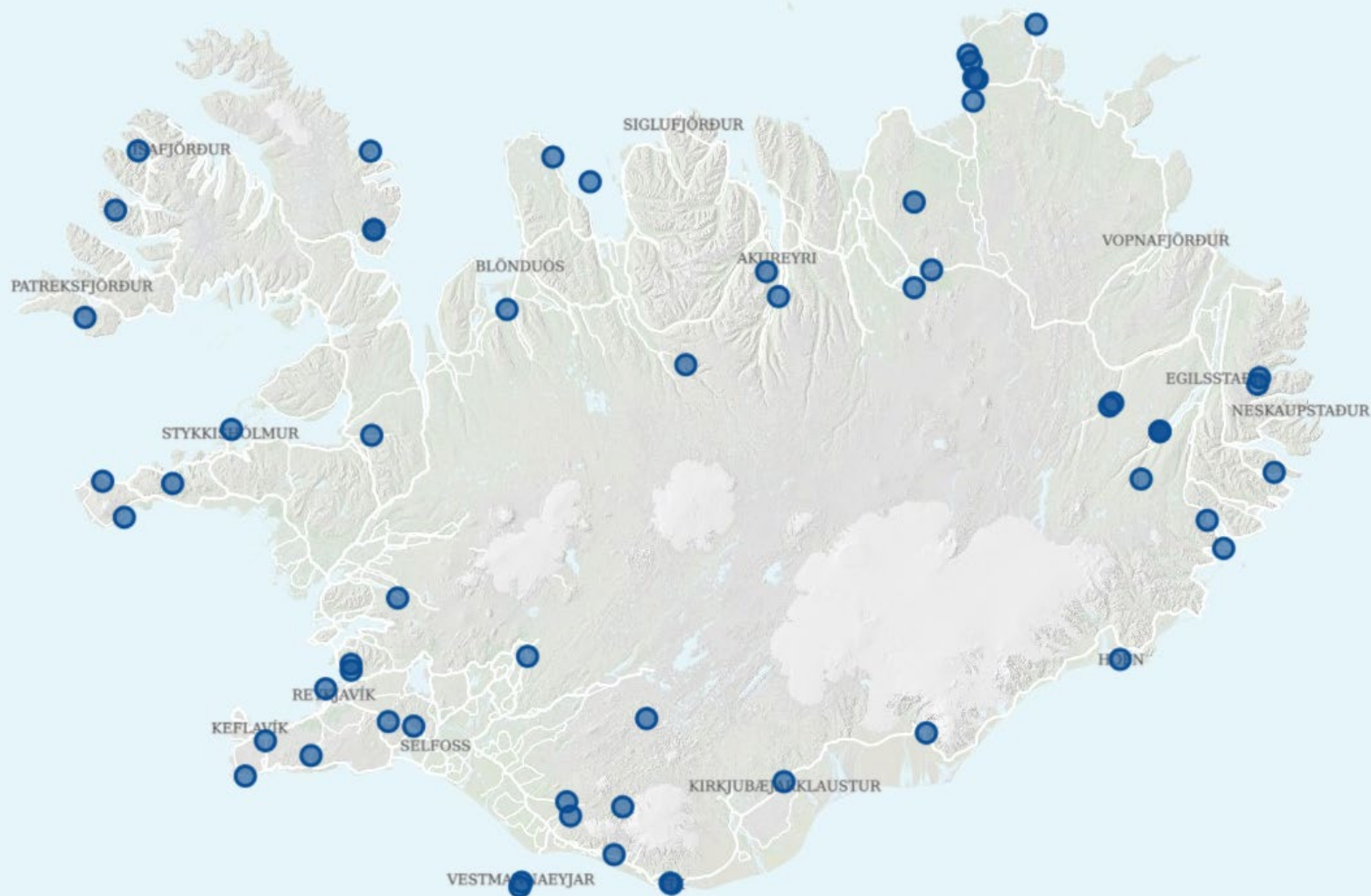




**Esja** –  
tengileið  
Mógilsá –  
Kolfjarðará

**Velheppnuð**  
verkefni






**128** umsóknir  
**Styrkbeiðnir** 2021  
alls **2,5** milljarðar

**Úthlutun** 2021  
**807** milljónir  
**54** verkefni

**Viðbótarfjárveiting**  
**2021 vegna COVID-19**





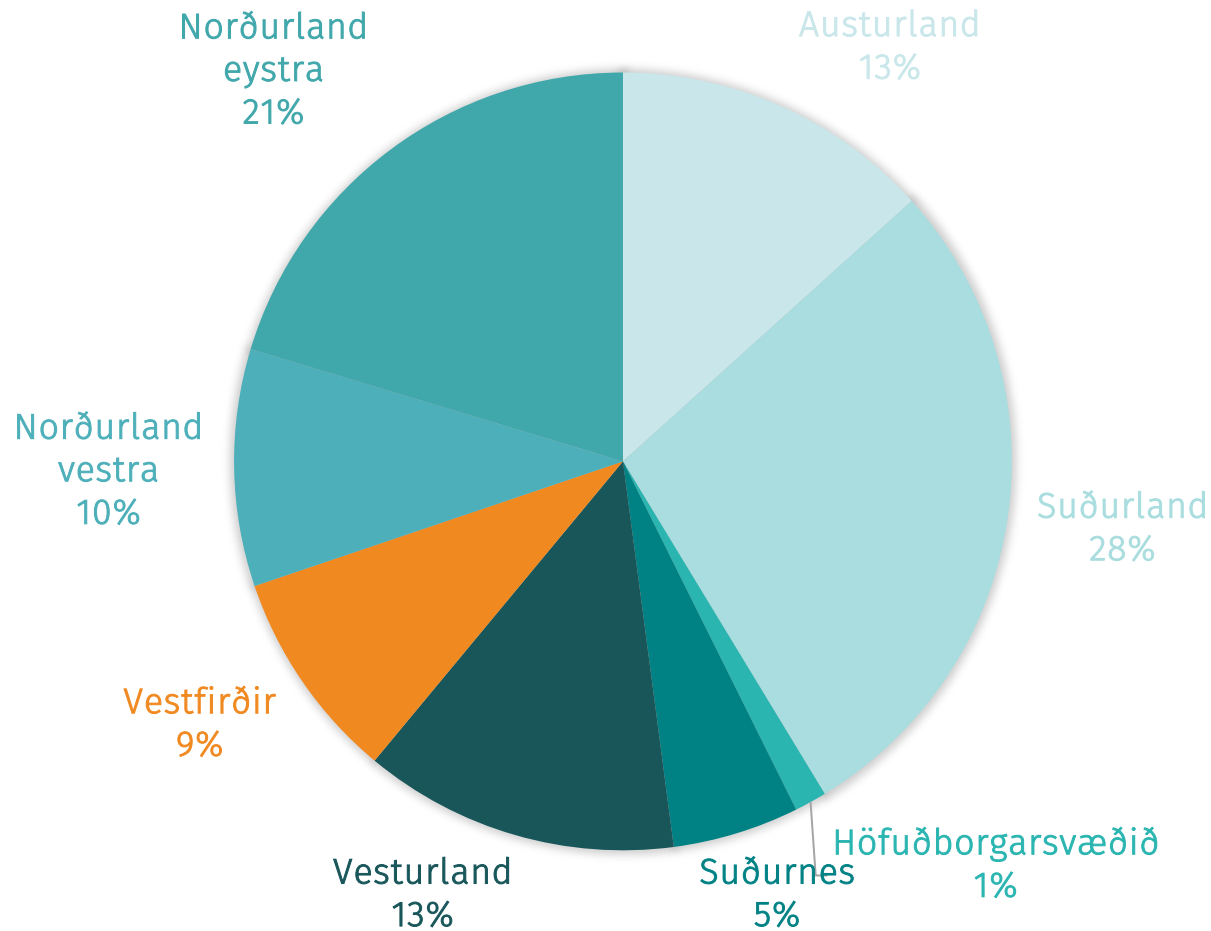
**46** af **53** verkefnum  
sem hljóta **styrk**  
eru skilgreind á  
**áfangastaðaáætlun**  
innan síns svæðis





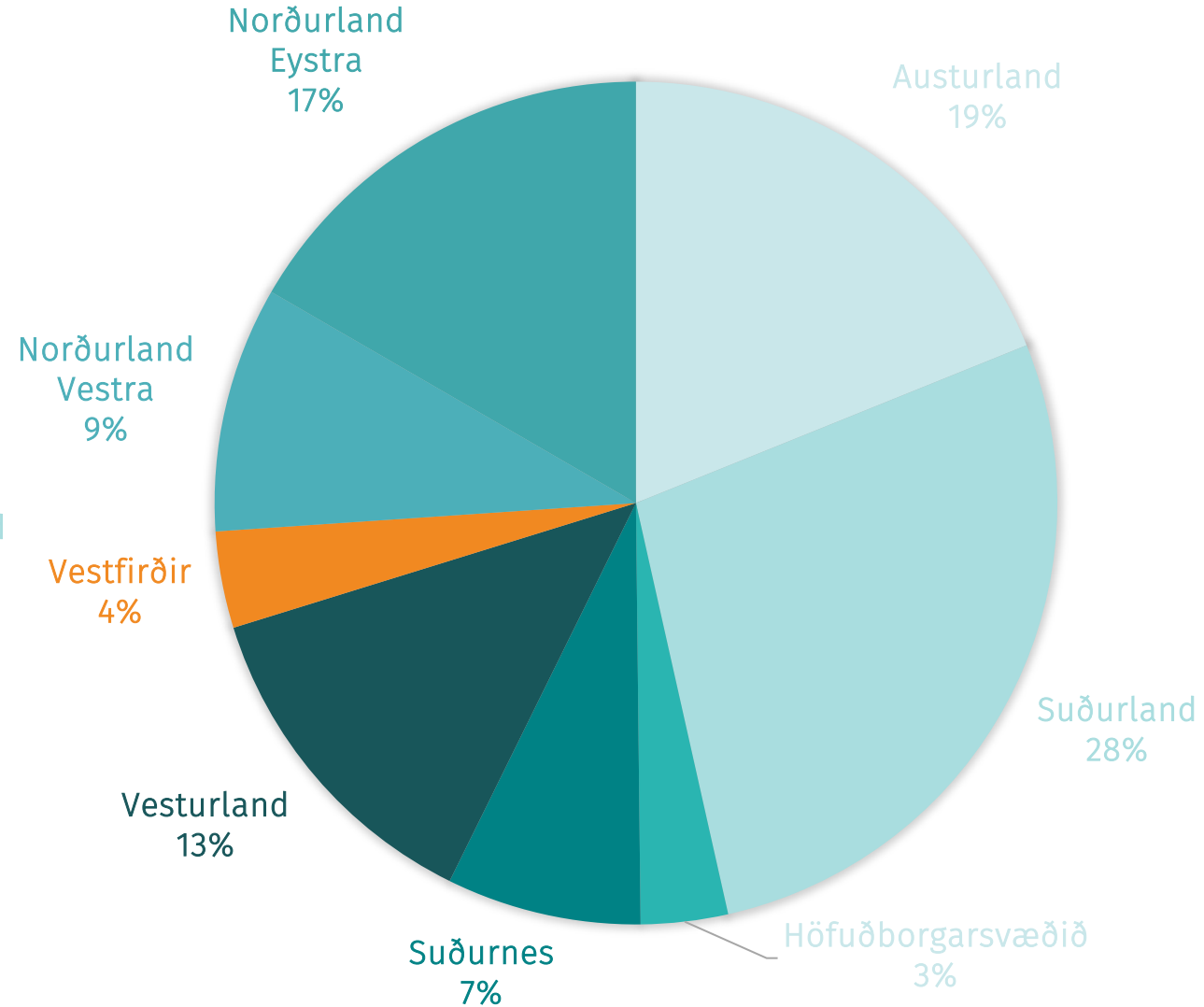
# Styrkumsóknir

2,5 milljarðar



# Styrkir veittir

807 milljónir







## Styrkir **hærrí** en **20 milljónir**

**97** m.kr. Jöklaleið

**55** m.kr. Hengifoss

**51** m.kr. Þrístapar

**44** m.kr. Höfði í Mývatnssveit

**43** m.kr. Sólbrekkuskógur

**41** m.kr. Svöðufoss

**27** m.kr. Hverarönd

**25** m.kr. Súgandisey

**24** m.kr. Leiðarhöfði

**23** m.kr. Tjörnes


**23** m.kr. Glerárdalur

**22** m.kr. Seyðisfjörður

**21** m.kr. Stuðlagil

**20** m.kr. Drangey





# Brimketill

Reykjanes jarðvangur





# Rauðisandur

## Upplýsingaskilti





# Jöklaleið og Leiðarhöfði Sveitarfélagið Hornafjörður





# Öræfi – Svínafell- Skaftafell





## Leiðarhöfði – Höfn í Hornafirði





# Stefnumót við náttúruna







## Stjórnarráð Íslands

Atvinnuvega- og nýsköpunarráðuneytið

## Stjórnarráð Íslands

Umhverfis- og auðlindaráðuneytið

